

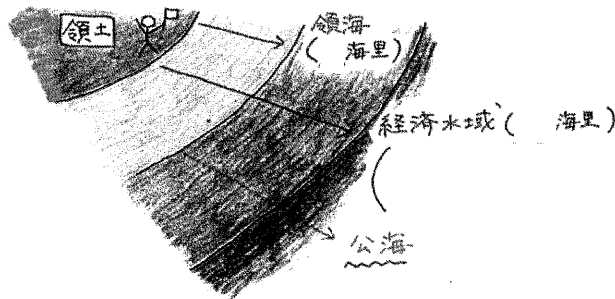
1) 国家の三要素

- ... 国家 (2020年1月現在)
 バチカン市国、コソヴォ } 国連非加盟
 クック諸島、ニウエ }
 の要素をもつ

上位3分の1であり、
比較的広い

(≒国土面積) ... 日本は 万km²
 (世界で61位)

... により規定



1 海里 = m

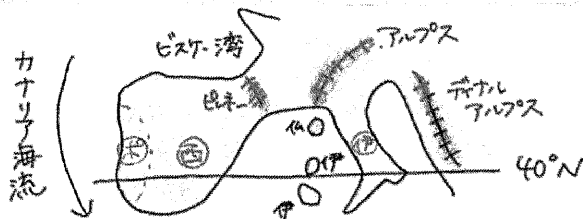
(12 海里 ≒ km、200 海里 ≒ km)

... 領土と領海の上空、宇宙空間は含まれない

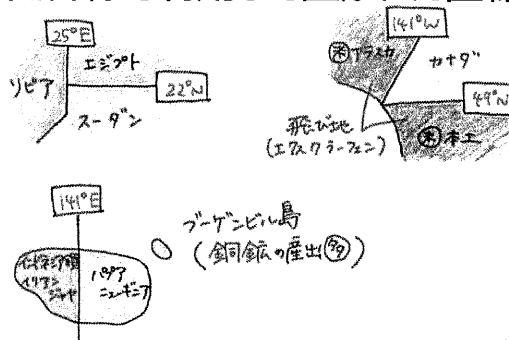
2) 国境の分類

	山岳国境	河川国境	湖沼国境	海洋国境
隔離性	□	□	□	□
交流性	□	□	□	□

ex. 南ヨーロッパ



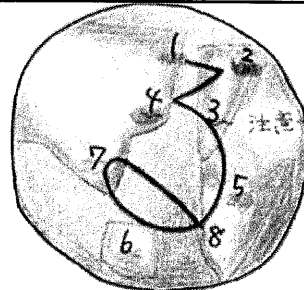
... 経緯線を利用して置かれた直線国境



…人種・民族の分布を無視して旧宗主国が置いた国境
「紛争の火種」を作り出す

• 国土面積

1. …日本×45
2. …日本×26
3. …日本×25
4. … //
5. …850万km² (サハラ砂漠と同じ広さ)
人口も5位
- 6.
- 7.
- 8.



← だいたいの
位置を覚える
ひらがなの
「る」で覚える!